

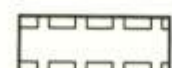

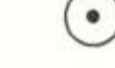
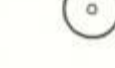



**ZEICHENERKLÄRUNG**

-  Baugrenze
-  Grenze des räumlichen Geltungsbereiches der Abrundungssatzung
-  mit Geh- und Fahrrecht belastete Fläche
-  Umgrenzung von Flächen zum Anpflanzen von Bäumen und Sträuchern hier: privates Pflanzgebot
-  bestehender zu erhaltender Baum
-  Pflanzgebot für Einzelbäume und Baumgruppen
-  bestehende Hecke / Sträucher

GEMEINDE SCHECHINGEN  
OSTALBKREIS

LACKNER KÖDER  
& PARTNER  
ARCHitekten  
UND INGENIEURE



24 JUN 1999

LAGEPLAN ZUR  
ABRUNDUNGSSATZUNG

**KESSELFELD**

1 : 500

PROJEKTION  
REALISATION  
BETREUUNG  
PETER LACKNER  
FREIER ARCHITECT  
PETER KÖDER  
DIPLOM-ING (FH)  
STEFAN KALMUS  
DIPLOM-ING (FH)  
BAULEITPLANUNG  
HOCH- UND STÄDTEBAU  
ABWASSERSETZUNG  
UND KLARTECHNIK  
WASSERVERSORGUNG  
UND UMWELTBAU  
STRASSEN- UND  
BRÜCKENBAU  
INGENIEURVERMESSUNG

ANERKANNT: GEMEINDE SCHECHINGEN, DEN 10.6.99

GEFERTIGT: MUTLANGEN, DEN 27.05.99

Vööl

UHLANDSTRASSE 39  
73557 MUTLANGEN  
TELEFON 0 71 71 / 7881  
TELEFAX 0 71 71 / 75912

**LK&P**