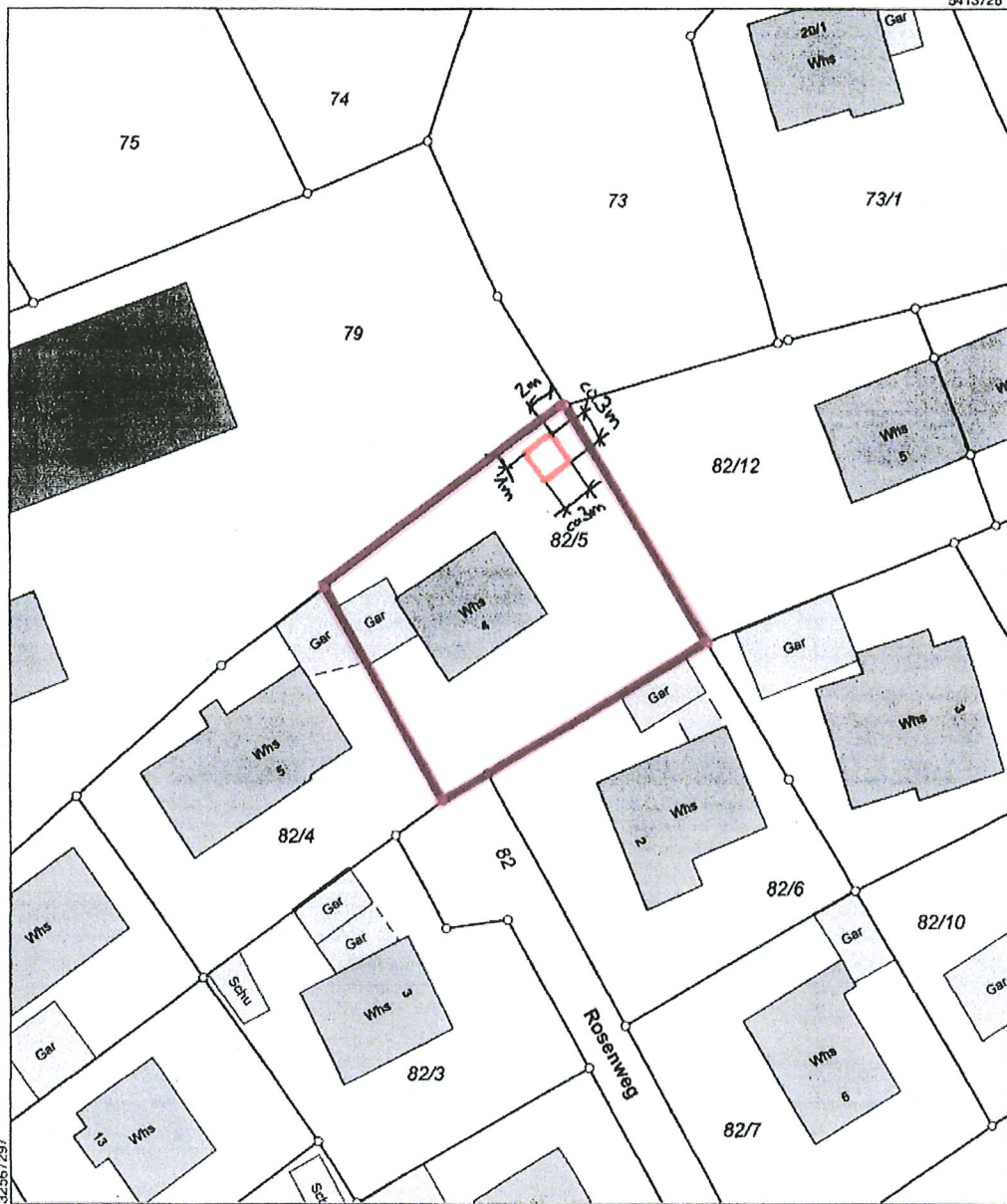


Flurstück: 82/5  
Flur: 82  
Gemarkung: Schechingen

Gemeinde: Schechingen  
Kreis: Ostalbkreis  
Regierungsbezirk: Stuttgart



Maßstab 1:500


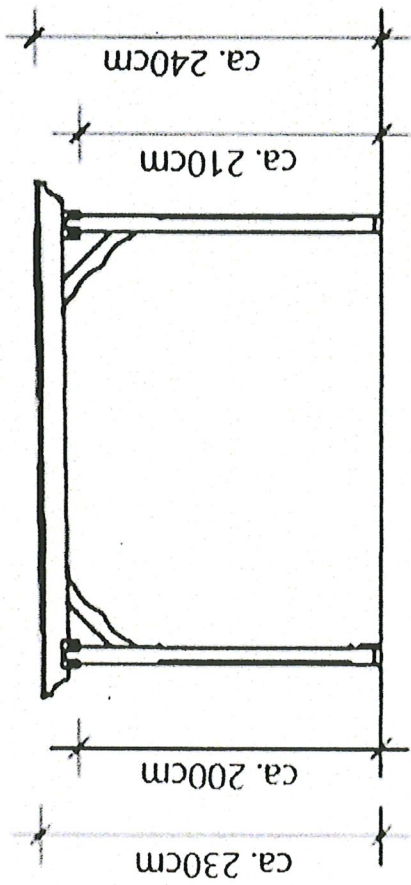
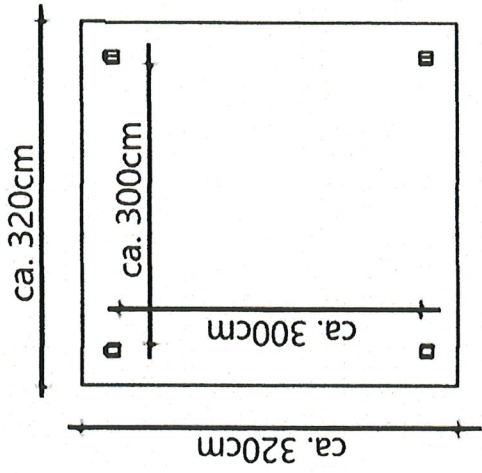
5 10 15 Meter



Die Basisinformationen und Basisdaten des Liegenschaftskatasters unterliegen dem Verwendungsvorbehalt nach § 2 Abs. 3 und 4 des Vermessungsgesetzes vom 1. Juli 2004 (GBl. S. 469, 509), in der derzeit gültigen Fassung. Sie dürfen vom Empfänger nur für den Zweck verwendet werden, zu dem sie übermittelt worden sind. Eine Verwendung für andere Zwecke ist nur zulässig, wenn die Vermessungsbehörde eingewilligt hat.

Bayrundstiel / Flurstiel  
→ 82/5  
Gemeinde Schechingen  
Rosenweg 4, 73579

Planungsphase:		Planer:		
Baumaßnahme:		HdZparillen		
Plan-Codierung	Maßstab	KGR	bearbeitet	Datum
				Unterschrift



Planungsphase		Plan			
Baumfallname		Holz pavillon			
Plan-Gemeinschaft	Maßstab	MGR	Gezeichnet	Datum	Überprüft
Baumwundstück Flurstück → 8215 Gemeinde: Schuchingen Rosarweg 4, 73579					